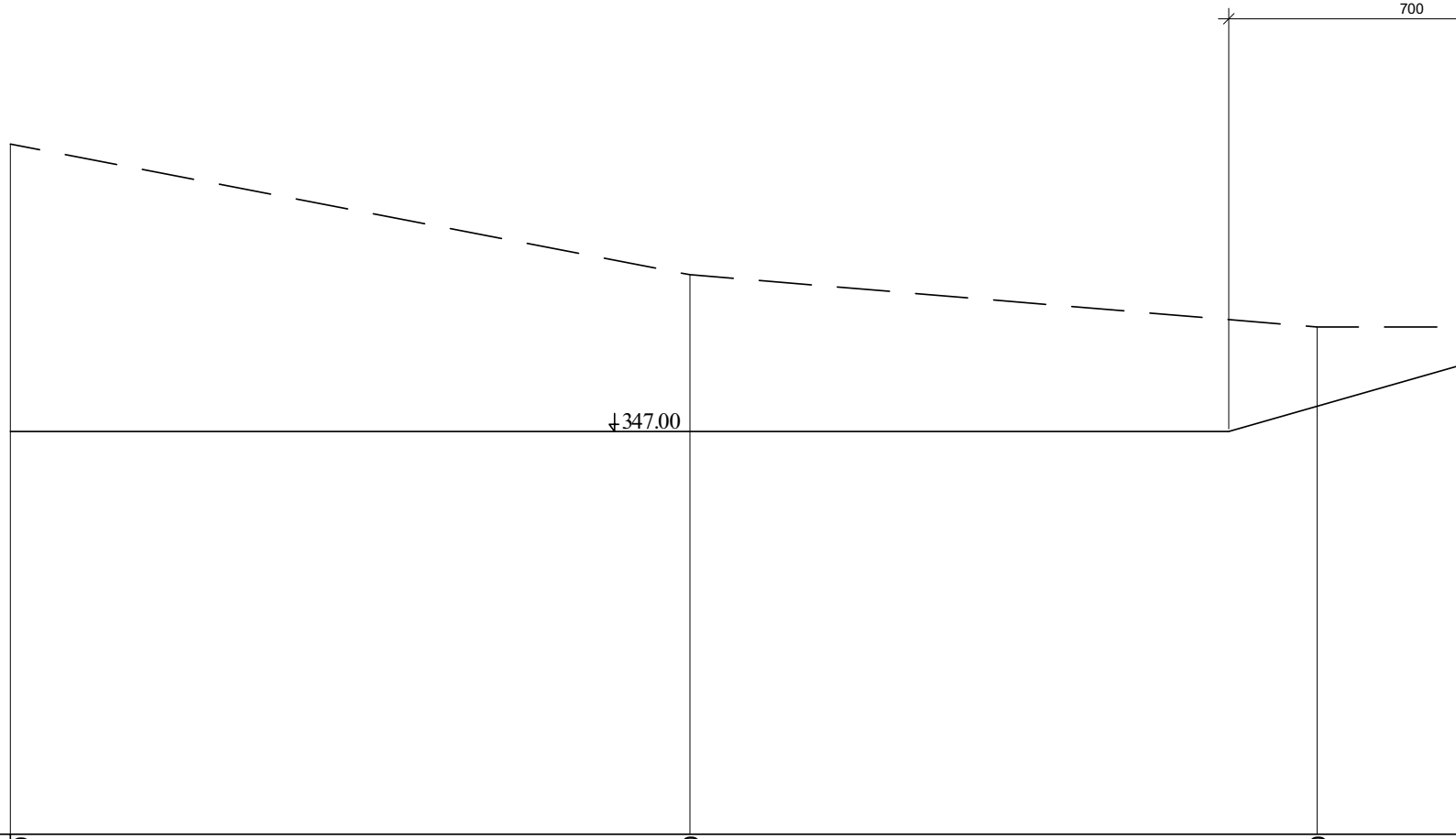

პკ 1+92
8-8
ჰორ: 1:100
ვერტ: 1:100

მიწის ზედაპირის ნიშნულები	352.50	350.00	349.00
მანძილები	13	12	

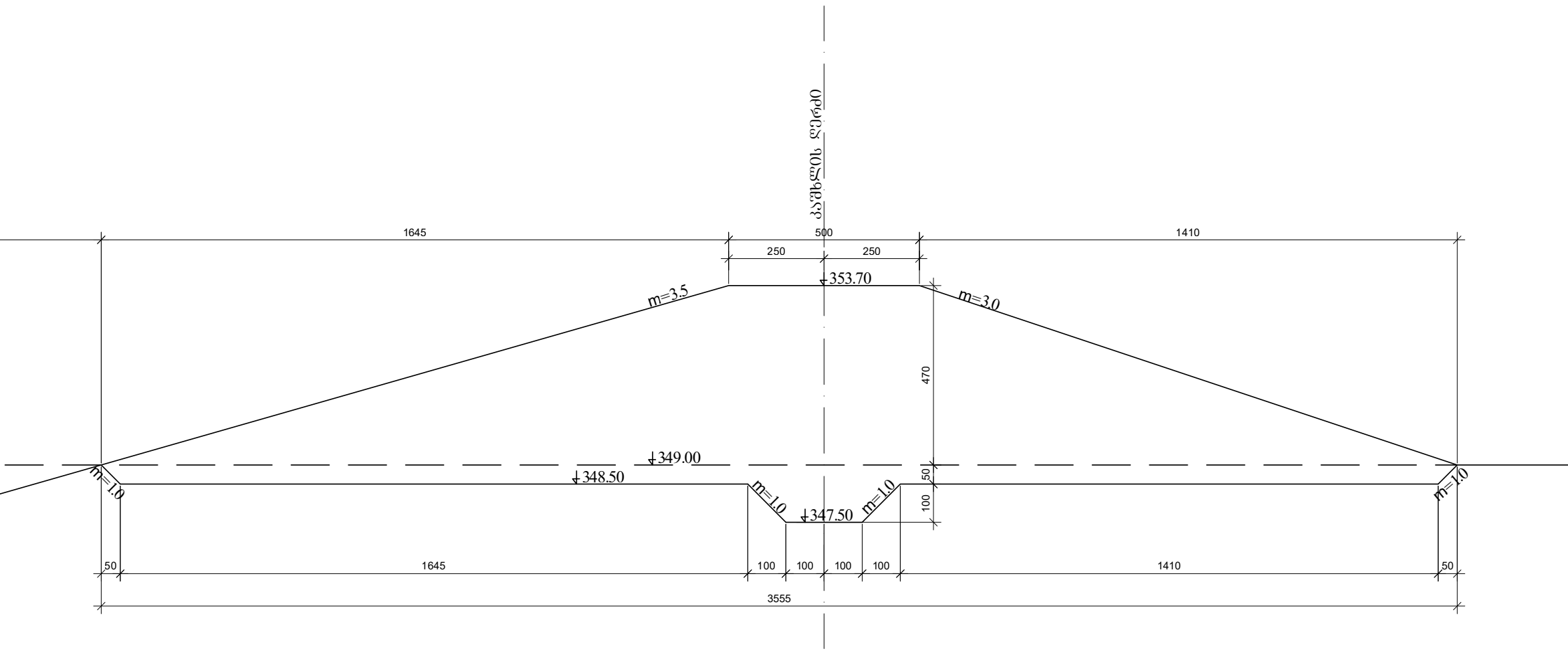
კაშხლის ღერძი
1645
500
1410
250
250
353.70
m=3.5
m=3.0
470
349.00
348.50
m=1.0
m=1.0
m=1.0
347.50
m=1.0
50
100
50
1645
100
100
100
100
1410
50
3555

24.3	19.7

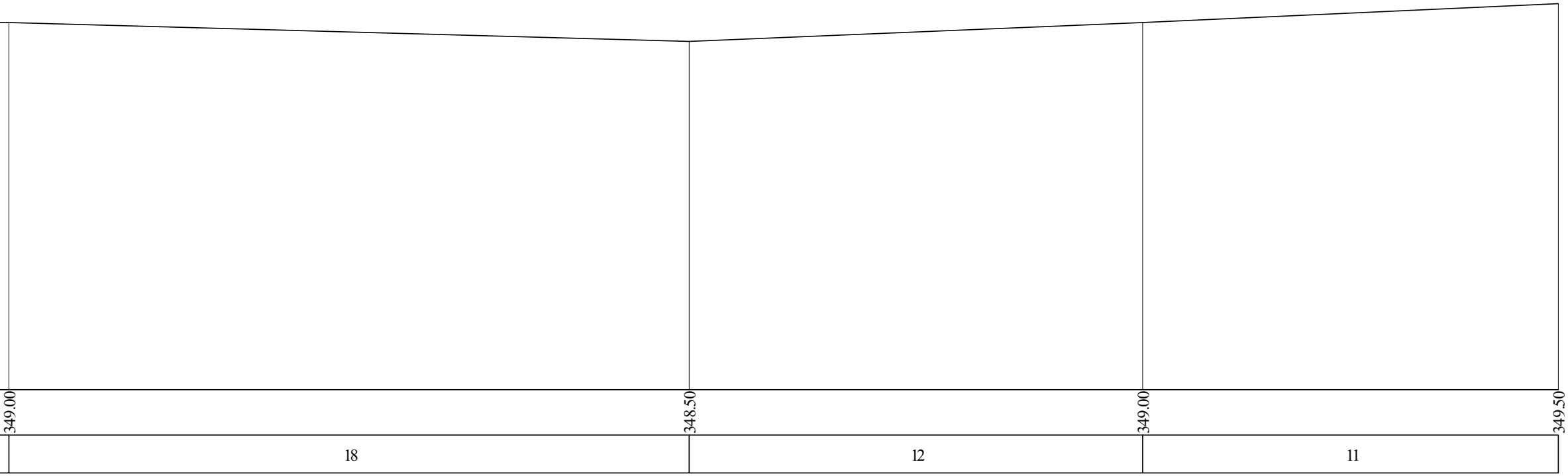
349.00
348.50
349.00
349.50
18
12
11

შენიშვნები:

1. რეზერვუარის და სალექარის გეგმა, მ. 1:1000 იხ. ფურც. №1;
2. რეზერვუარის განივი პროფილები იხ. ფურც. №№ 2-1 ÷ 2-5;
3. რეზერვუარის გრძივი პროფილი იხ. ფურც. №3;
4. კაშხლის გრძივი პროფილი იხ ფურც № 4
5. კაშხლის განივი პროფილები იხ. ფურც. №5-1 ÷ 5-5;
6. კაშხლის ტიპიური ჭრილები და დეტალები იხ. ფურც. №6;
7. წყალგამშვების გრძივი და განივი ჭრილები და დეტალები იხ. ფურც. №7;
8. რეზერვუარიდან ზედმეტი წყლის გადამღვრელი მილის გრძივი პროფილი და დეტალები იხ. ფურც. №8;
9. სამუშაოთა მოცულობების უწყისი იხ. ფურც. №14.

მდ. იორზე ნუშის ბაღის წყლის რეზერვუარის და სალექარის დეტალური პროექტი კაშხლის განივი პროფილი 8-8	ფურც № 5-2